

CỘNG HÒA XÃ HỘI CHỦ NGHĨA VIỆT NAM

Độc Lập - Tự Do - Hạnh Phúc

BẢN ĐỒ KHU VỰC BIỂN ĐỀ NGHỊ SỬ DỤNG ĐỂ NHẬN CHÌM

Vật, chất nạo vét thuộc Dự án "Nạo vét duy tu luồng hàng hải cho tàu biển trọng tải lớn sông Hậu năm 2022" Tại khu vực biển thuộc xã Dân Thành, thị xã Duyên Hải, tỉnh Trà Vinh

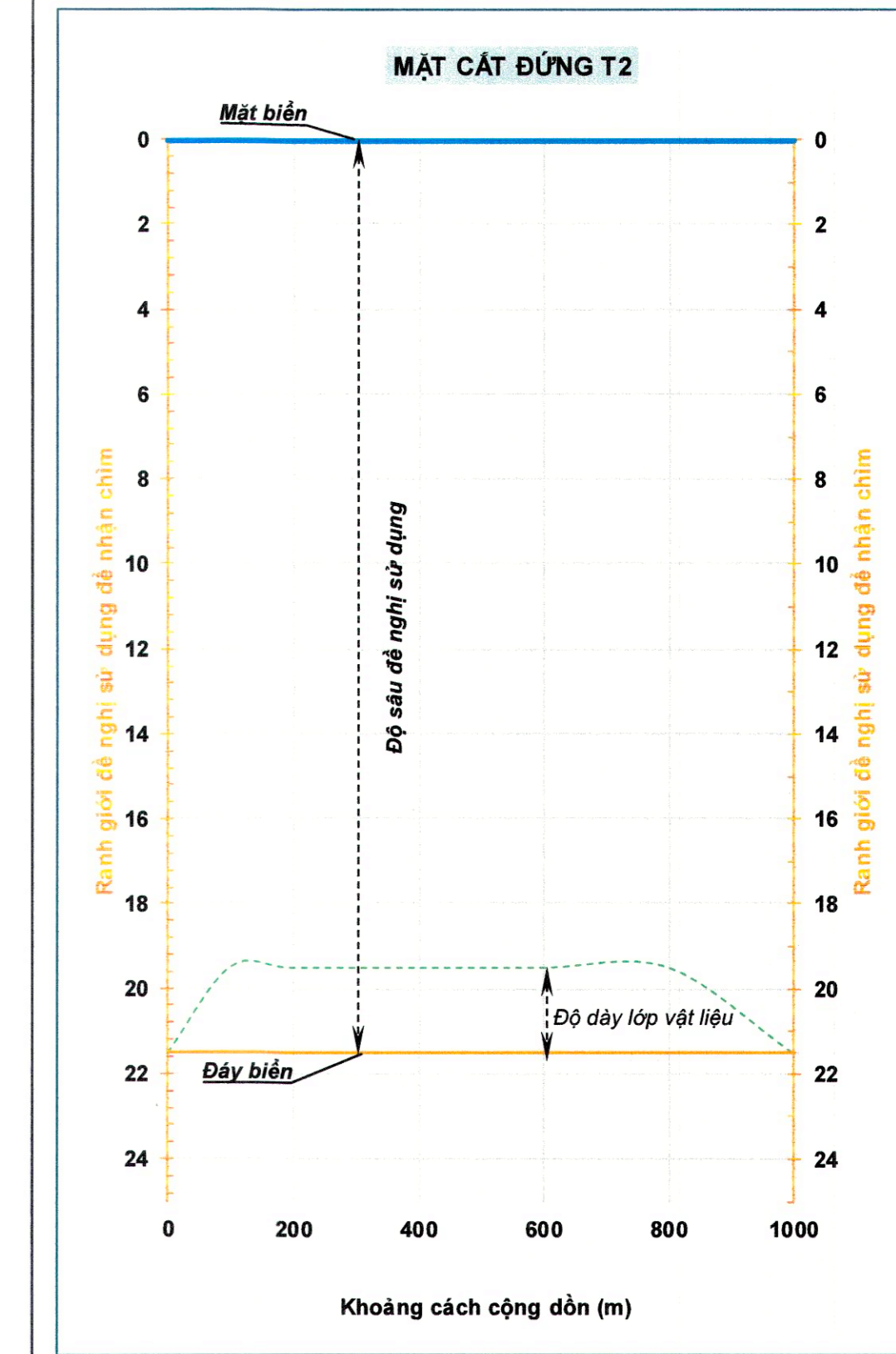
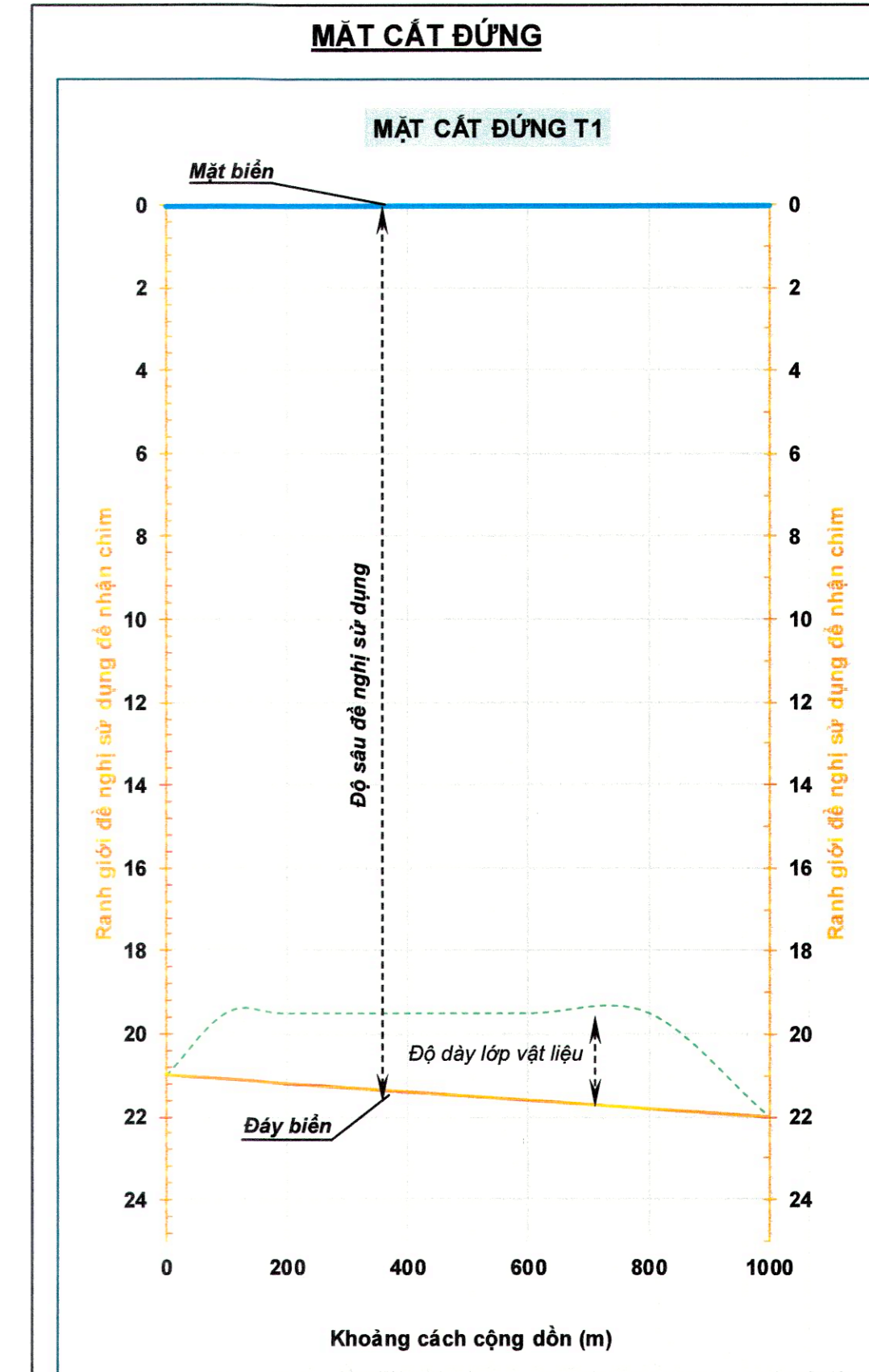
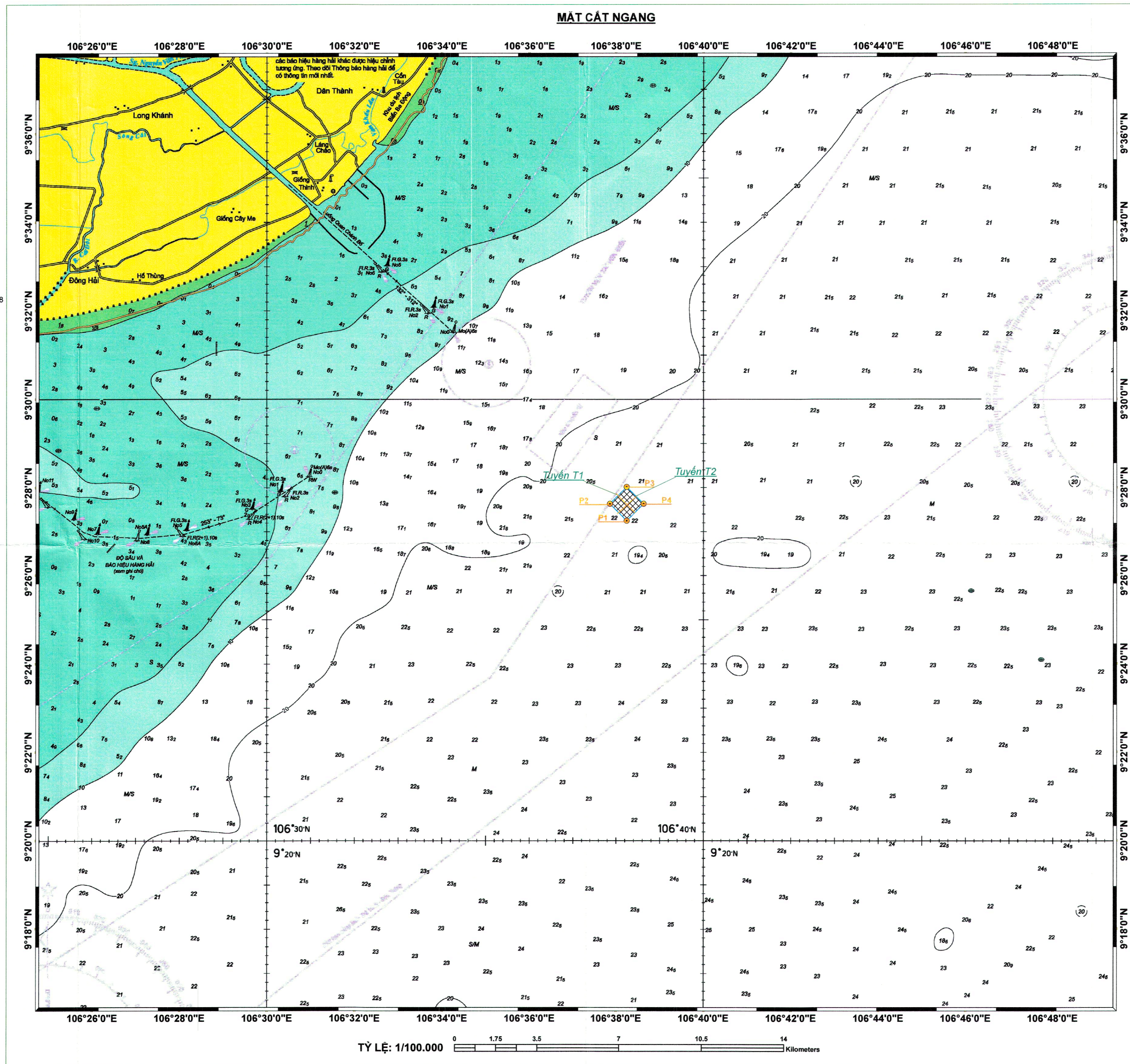
TOA ĐỘ CÁC ĐIỂM GÓC:

ĐIỂM GÓC	HỆ TỌA ĐỘ VN 2000			
	Tọa độ địa lý (Độ, phút, giây)		Tọa độ vuông góc	
	Vĩ độ (B)	Kinh độ (L)	X (m)	Y (m)
P1	9°27'18,33"N	106°38'08,03"E	1045683,13	624699,70
P2	9°27'41,39"N	106°37'44,89"E	1046389,32	623991,49
P3	9°28'04,36"N	106°38'08,12"E	1047097,53	624697,67
P4	9°27'41,30"N	106°38'31,26"E	1046391,35	625405,88

Kinh tuyến trục 105°30', Múi chiếu 3°
 Diện tích khu vực biển đề nghị sử dụng: 100 ha
 Độ sâu khu vực biển đề nghị sử dụng: 21,0m đến 22,0m (Hệ cao độ Hải độ)

Chú giải

- Điểm khống chế khu vực đề nghị sử dụng để nhận chìm
- Đường mép nước biển thấp nhất trung bình nhiều năm theo Quyết định số 1790/QĐ-BTNMT năm 2018
- ▨ Ranh giới, diện tích khu vực biển đề nghị sử dụng để nhận chìm
- Vị trí khu vực biển cách bờ biển khoảng 18km;
- Tại khu vực biển xã Dân Thành, thị xã Duyên Hải, tỉnh Trà Vinh.



*Được trích từ tư liệu độ 1/100.000, Phiên hiệu mảnh I-100-112.
 Tại vĩ tuyến 16 độ, phép chiếu Mercator, hệ quy chiếu WGS84; Độ sâu tính bằng mét theo mực nước biển thấp nhất;
 Do Hải quân Nhân dân Việt Nam xuất bản năm 2017.

ĐOÀN ĐOẠC BIÊN VẼ MẶT ĐỒ VÀ NGHIÊN CỨU BIÊN
K. ĐOÀN TRƯỞNG:
PHẠO ĐOÀN TRƯỞNG
 Thượng tá Nguyễn Đình Hải

ĐƠN VỊ TƯ VẤN
PHÓ GIÁM ĐỐC
 CÔNG TY CỔ PHẦN TƯ VẤN KỸ THUẬT VÀ MÔI TRƯỜNG MIỀN NAM
 Nguyễn Thị Phương

ĐẠI DIỆN CHỦ ĐẦU TƯ
 KT. TỔNG GIÁM ĐỐC
 TỔNG GIÁM ĐỐC
 CÔNG TY CỔ PHẦN AN TOÀN HÀNG HẢI MIỀN NAM
 Trần Đức Thi